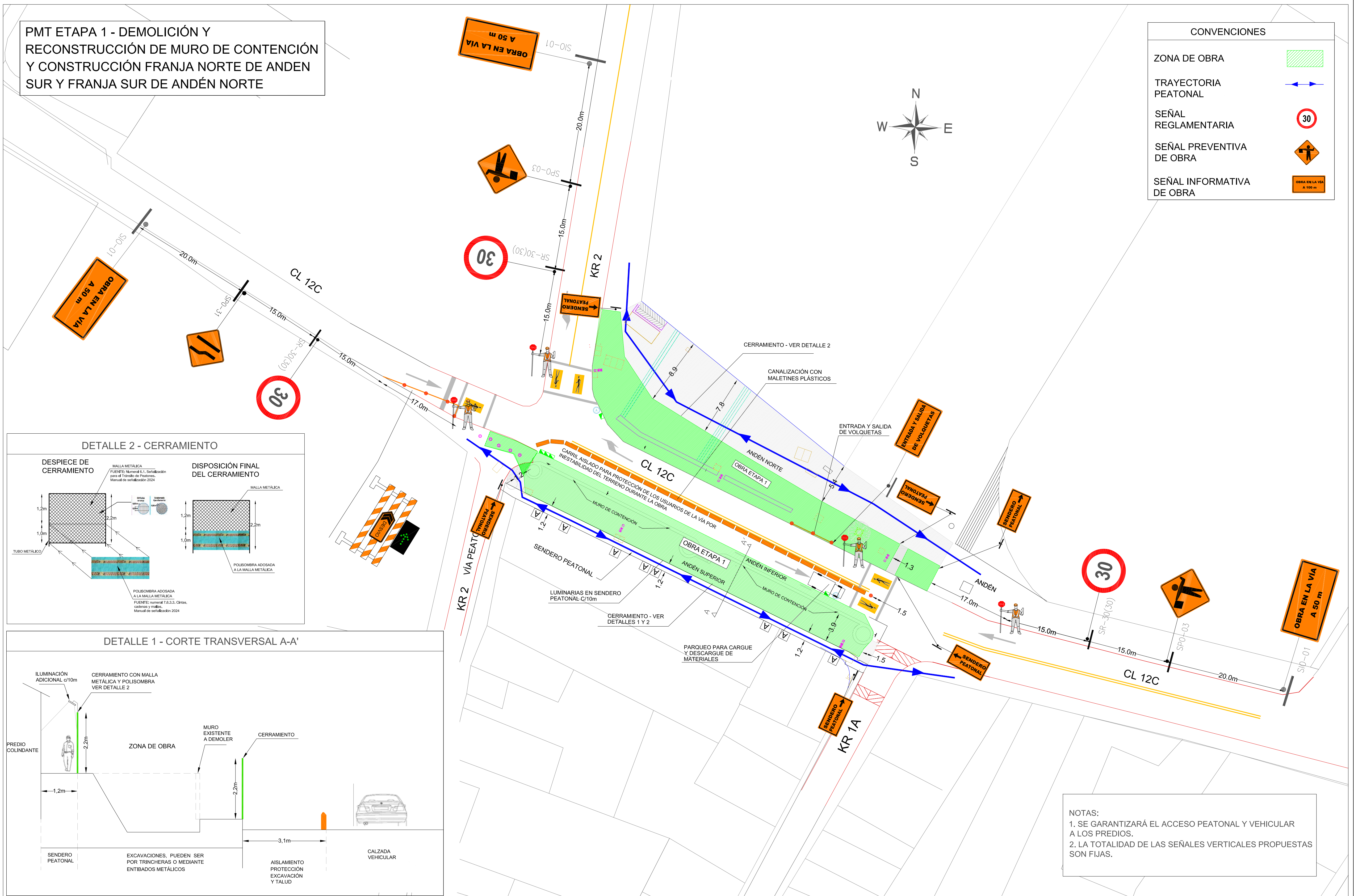


PMT ETAPA 1 - DEMOLICIÓN Y
RECONSTRUCCIÓN DE MURO DE CONTENCIÓN
Y CONSTRUCCIÓN FRANJA NORTE DE ANDEN
SUR Y FRANJA SUR DE ANDÉN NORTE



NOTAS:

1. SE GARANTIZARÁ EL ACCESO PEATONAL Y VEHICULAR A LOS PREDIOS.
2. LA TOTALIDAD DE LAS SEÑALES VERTICALES PROPUESTAS SON FIJAS.

CONSORCIO CCLC
CONSORCIO CANDELARIA LC
CONTRATO FDLC-COP-242-2022

INTERVENTORÍA:

GEAGOR SAS

VERSION No.:
1

FECHA ELABORACIÓN:
08/09/2023

MODIFICACIONES :		
No.	Fecha	Observaciones
0	08/09/2023	EMISIÓN ORIGINAL

CONTIENE

PLAN DE MANEJO DE TRÁNSITO
(PMT) PARA LA CONSTRUCCIÓN DE LOS ANDENES DE LA CL 12C
ENTRE CARRERA 1A Y CARRERA 2 UBICADOS EN LA LOCALIDAD DE
LA CANDELARIA EN BOGOTÁ D.C.

ETAPA 1

ESCALA	SIN
ARCHIVO ACAD	PMT 5_G2_P1.dwg

PLANO
01 DE 03
CONSECUTIVO
01

PMT ETAPA 2
CONSTRUCCIÓN DE FRANJA SUR DE
ANDÉN SUR Y FRANJA NORTE ANDÉN NORTE

CONVENCIONES

ZONA DE OBRA

TRAYECTORIA PEATONAL


SEÑAL REGLAMENTARIA

SEÑAL PREVENTIVA DE OBRA

SEÑAL INFORMATIVA DE OBRA

30

OBRA EN LA VÍA
A 50 m



DETALLE 2 - CERRAMIENTO

DESPIECE DE CERRAMIENTO

DISPOSICIÓN FINAL DEL CERRAMIENTO

TUBO METÁLICO

MALLA METÁLICA

POLISOMBRA ADOSADA A LA MALLA METÁLICA

FUENTE: Manual 6.1. Señalización para el Tránsito de Peatones. Manual de señalización 2024

FUENTE: numeral 7.6.3.3, Cintas, cables y mallas. Manual de señalización 2024

DETALLE 1 - CORTE TRANSVERSAL A-A'

ILUMINACIÓN ADICIONAL c/10m

CERRAMIENTO CON MALLA METÁLICA Y POLISOMBRA VER DETALLE 2

MINIMO 1,2m

ESPACIO PÚBLICO CONSTRUIDO

MURO CONSTRUIDO

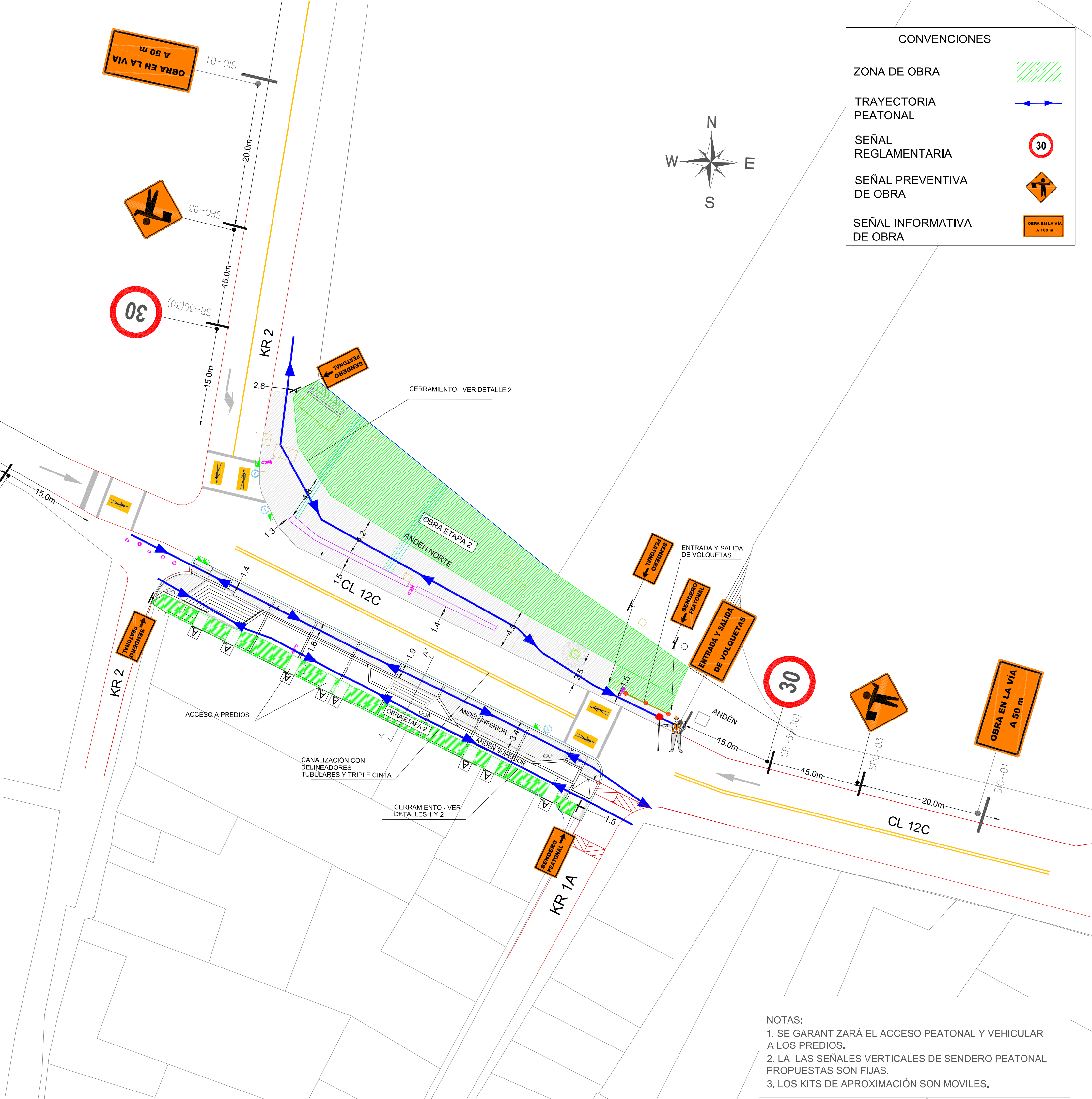
SENDERO PEATONAL SOBRE EP CONSTRUIDO

CALZADA VEHICULAR

ANDÉN INFERIOR

ZONA DE OBRA

PREDIO COLINDANTE



- NOTAS:
1. SE GARANTIZARÁ EL ACCESO PEATONAL Y VEHICULAR A LOS PREDIOS.

2. LA LAS SEÑALES VERTICALES DE SENDERO PEATONAL PROPUESTAS SON FIJAS.

3. LOS KITS DE APROXIMACIÓN SON MOVILES.

CONSORCIO CCLC
CONSORCIO CANDELARIA LC
CONTRATO FDLC-COP-242-2022

INTERVENTORÍA:
GEAGOR SAS

VERSION No.:
1
FECHA ELABORACIÓN:
08/09/2023

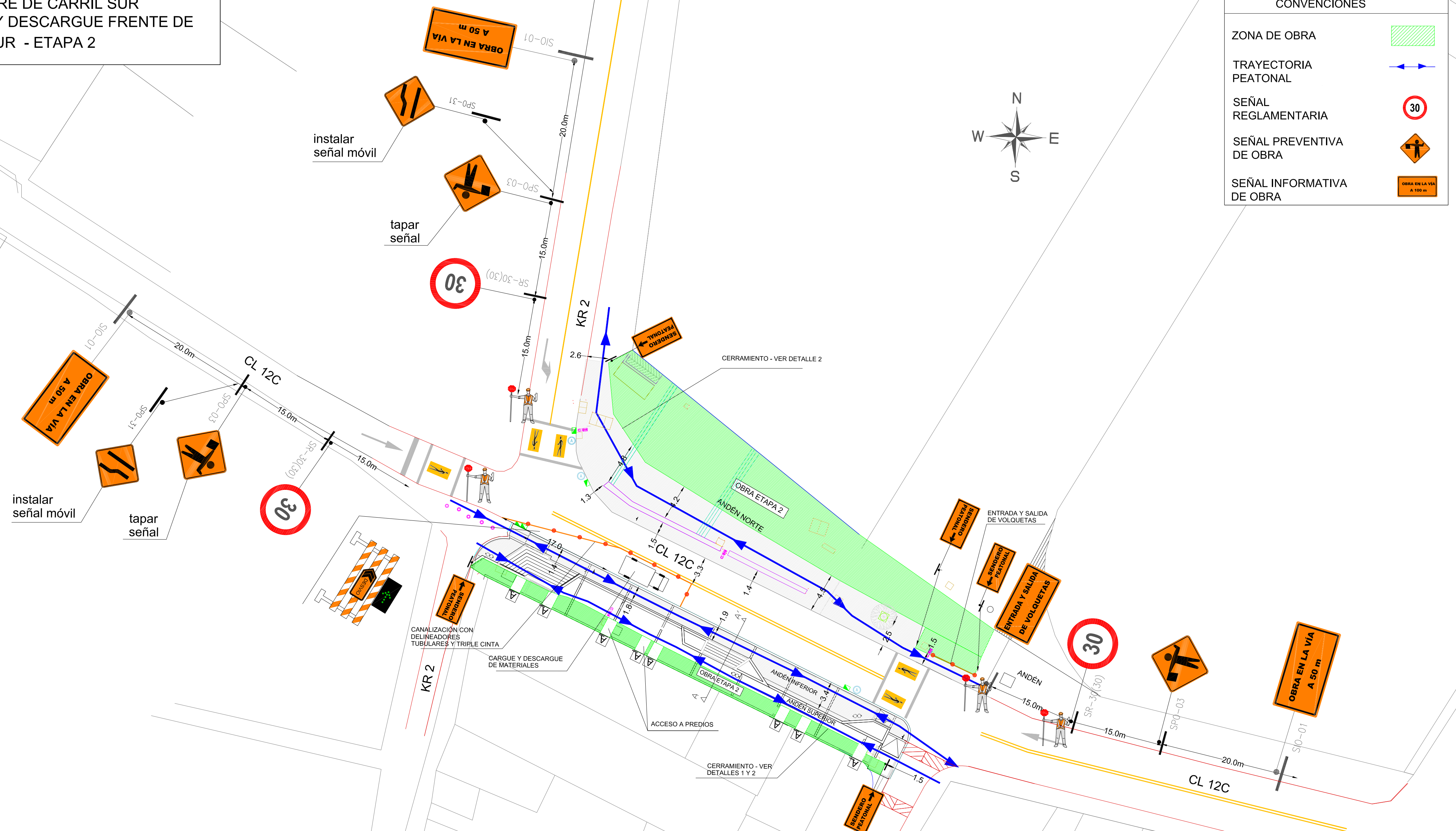
MODIFICACIONES :			
No.	Fecha	Observaciones	
0	08/09/2023	EMISIÓN ORIGINAL	

CONTIENE
PLAN DE MANEJO DE TRÁNSITO
(PMT) PARA LA CONSTRUCCIÓN DE LOS ANDENES DE LA CL 12C
ENTRE CARRERA 1A Y CARRERA 2 UBICADOS EN LA LOCALIDAD DE
LA CANDELARIA EN BOGOTÁ D.C.
ETAPA 2

ESCALA
SIN
ARCHIVO ACAD
PMT 5_G2_P1.dwg

PLANO
02 DE 03
CONSECUTIVO
02

PMT PARA CIERRE DE CARRIL SUR
PARA CARGUE Y DESCARGUE FRENTE DE
OBRA ANDÉN SUR - ETAPA 2



NOTAS:

1. SE GARANTIZARÁ EL ACCESO PEATONAL Y VEHICULAR A LOS PREDIOS.
2. LA LAS SEÑALES VERTICALES DE SENDERO PEATONAL PROPUESTAS SON FIJAS.
3. LOS KITS DE APROXIMACIÓN SON MOVILES.